













## 位置情報取得

アイコンについて:  対応  非対応 (文字がグレーの箇所は非対応です)  以前の版から更新あり


### GNSS

サポートしている測位システム	GPS GLONASS Beidou QZSS Galileo
Automatic Gain Control	 対応
Navigation messages	 対応
Accumulated delta range	 対応
Hardware clock	 対応
モデル名 及びバージョン ※	qcom:MPSS.DE.3.1.1-00545.5-NETRANI_GENALL_PACK-2.522,53886.2;
ビルドのモデル年 ※	2016
GnssAntennaInfo ※	 対応
Measurements ※	 対応
NavigationMessages ※	 対応


### GPS

対応 ※	 有
SUPL ※	 対応


### GPS PROVIDER

対応 ※	 対応
------	--

### NETWORK PROVIDER

対応 ※	 対応
------	--

### PASSIVE PROVIDER

対応 ※	 対応
------	--

### 省電力時の位置機能動作

省電力時の位置機能動作 ※	NO_CHANGE
---------------	-----------

※: Android標準APIで取得した値を掲載